



**КОМИТЕТ ИМУЩЕСТВЕННЫХ ОТНОШЕНИЙ
АДМИНИСТРАЦИИ ПЕРМСКОГО МУНИЦИПАЛЬНОГО ОКРУГА**

РЕШЕНИЕ

о размещении объектов № 855

Пермский край
Пермский муниципальный округ

03.04.2025

Комитет имущественных отношений администрации Пермского муниципального округа разрешает Акционерному обществу «Газпром газораспределение Пермь» (ИНН 5902183841, ОГРН 1025900512670, почтовый адрес: 614000, г. Пермь, ул. Петропавловская, 43)

размещение объекта «Газопровод давлением до 1,2 Мпа, для размещения которого не требуется разрешения на строительство»

на землях муниципальной собственности, государственная собственность на которые не разграничена

на срок 1 год

Местоположение: расположенных по адресу: Пермский край, Пермский м.о., д. Нестюково, ул. Полевая, к дому 18/1

Приложение: схема предполагаемых к использованию земель или части земельного участка.

Особые условия использования:

1) При размещении газопровода учесть параметры ширины проезда улично-дорожной сети, во избежание сужения полосы отвода дороги.

2) При условии получения разрешения на производство земляных работ.

Заместитель председателя комитета



М.В. Королева

(подпись, печать)

Схема предполагаемых к использованию земель или части земельного участка

Объект: Газопровод давлением до 1,2 Мпа, для размещения которого не требуется разрешения на строительство

Местоположение: расположенных по адресу: Пермский край, Пермский м.о., д. Нестюково, ул. Полевая, к дому 18/1

Площадь земель или части земельного участка, кв.м.: 100

Категория земель: земли населенных пунктов

Вид разрешенного использования: -

Описание границ смежных землепользователей:

От точки n1 до точки n2 - земельный участок с кадастровым номером 59:32:0390001:2300

От точки n2 до точки n4 - земли общего пользования

От точки n4 до точки n5 - земельный участок с кадастровым номером 59:32:0390001:1575


От точки n5 до точки n6 - земли общего пользования

От точки n6 до точки n1 - земельный участок с кадастровым номером 59:32:0390001:2300


Условные обозначения:



- предполагаемый участок земель, на которых планируется размещение объекта




- границы и номер земельного участка, сведения о которых внесены в ЕГРН



- границы и номер объекта капитального строительства, сведения о которых внесены в ЕГРН

- граница кадастрового квартала



:3У1

n1



59:32:0390001

- зоны с особыми условиями использования территории, сведения о которых внесены в ЕГРН

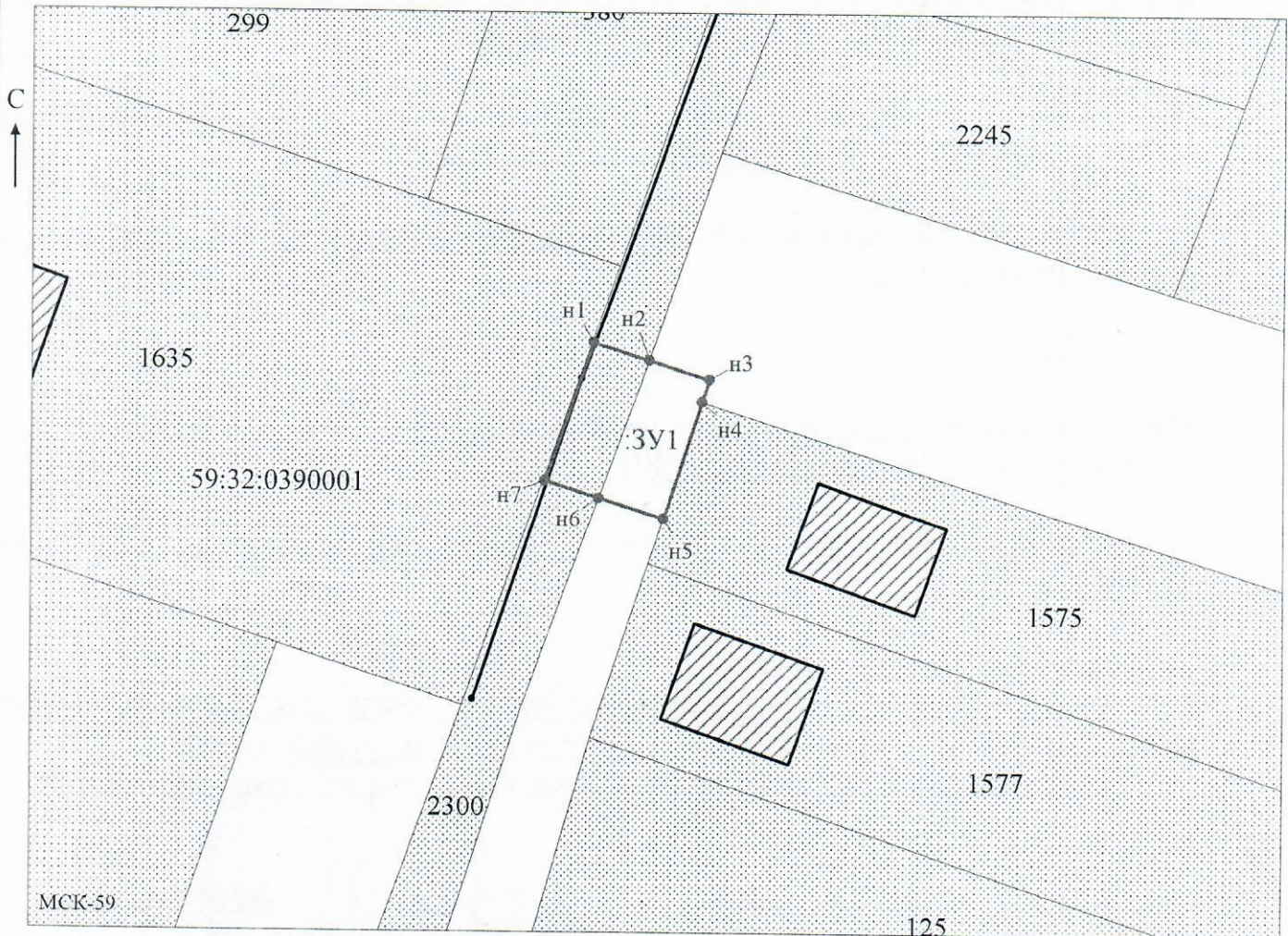
- обозначение запрашиваемого земельного участка

- характерная точка границ земель или части земельного участка

- номер кадастрового квартала

Каталог координат, м

№ точки границы	X	Y
n1	504366.91	2232504.59
n2	504365.60	2232508.70
n3	504364.17	2232513.19
n4	504362.47	2232512.67
n5	504353.78	2232509.81
n6	504355.31	2232504.98
n7	504356.59	2232500.97
n1	504366.91	2232504.59



Заявитель: Захарова Е. Л. Масштаб 1:500
 (подпись, расшифровка подписи)

МП
 (для юридических лиц
 и индивидуальных предпринимателей)